



АДМИНИСТРАЦИЯ  
ЧАЙКОВСКОГО ГОРОДСКОГО ОКРУГА  
УПРАВЛЕНИЕ  
ЗЕМЕЛЬНО-ИМУЩЕСТВЕННЫХ  
ОТНОШЕНИЙ

ул. Ленина, д. 67/1, г. Чайковский, Пермский край, 617760

Тел/факс: (34241) 4-73-75

E-mail: uzio@chaykovsky.permkrai.ru

ОКПО 35288925 ОГРН 1185958071562

ИНН/КПП 5959002592/595901001

АО «Газпром  
газораспределение Пермь»  
ул. Петропавловская, 43,  
г. Пермь, 614000

Чайковский отдел  
Управления Росреестра  
по Пермскому краю

№ \_\_\_\_\_ 02-01-06-01-5963

На № \_\_\_\_\_ от \_\_\_\_\_

Правовое управление  
администрации Чайковского  
городского округа

□ О предоставлении решения □

**РЕШЕНИЕ № 682**  
**о размещении объектов**

г. Чайковский,  
Пермский край

24.11.2023

Управление земельно-имущественных отношений администрации Чайковского городского округа, в лице начальника Управления Елькиной Ларисы Александровны, действующей на основании Положения об Управлении земельно-имущественных отношений администрации города Чайковского, утвержденного решением Чайковской городской Думы от 19 декабря 2018 г. № 99,

разрешает Акционерному обществу «Газпром газораспределение Пермь» (ИНН 5902183841, ОГРН 1025900512670, адрес: 614000, г. Пермь, ул. Петропавловская, 43, телефон: 8 (342) 218 11 00, e-mail: ugaz@ugaz.ru) размещение объекта: «Газопровод давлением до 1,2 Мпа включительно, для размещения которого не требуется разрешение на строительство», на землях, государственная собственность на которые не разграничена, номер кадастрового квартала 59:12:0010543, из состава земель населенных пунктов, площадью 222 кв.м.,


на срок: 1 год,

местоположение: Пермский край, г. Чайковский, ул. Заречная, к дому

138.

Приложение: схема предполагаемых к использованию земель или части земельного участка

Начальник Управления  
земельно-имущественных отношений  
администрации Чайковского городского округа



# Схема предполагаемых к использованию земель или части земельного участка

Объект: Газопровод давлением до 1,2 Мпа, для размещения которого не требуется разрешения на строительство

Местоположение: расположенных по адресу: Пермский край,  
г.о. Чайковский, г. Чайковский,  
ул. Заречная, к.дому 138

Площадь земель или части земельного участка, кв.м.: 222

Категория земель: земли населенных пунктов

Вид разрешенного использования: -

Описание границ смежных землепользователей:

От точки н1 до точки н2 - земельный участок с кадастровым номером 59:12:0010543:199

От точки н2 до точки н3 - земельный участок с кадастровым номером 59:12:0010543:21









От точки н3 до точки н1 - земли общего пользования

От точки н9 до точки н10 - земельный участок с кадастровым номером 59:12:0010543:69

От точки н10 до точки н12 - земельный участок с кадастровым номером 59:12:0010543:37

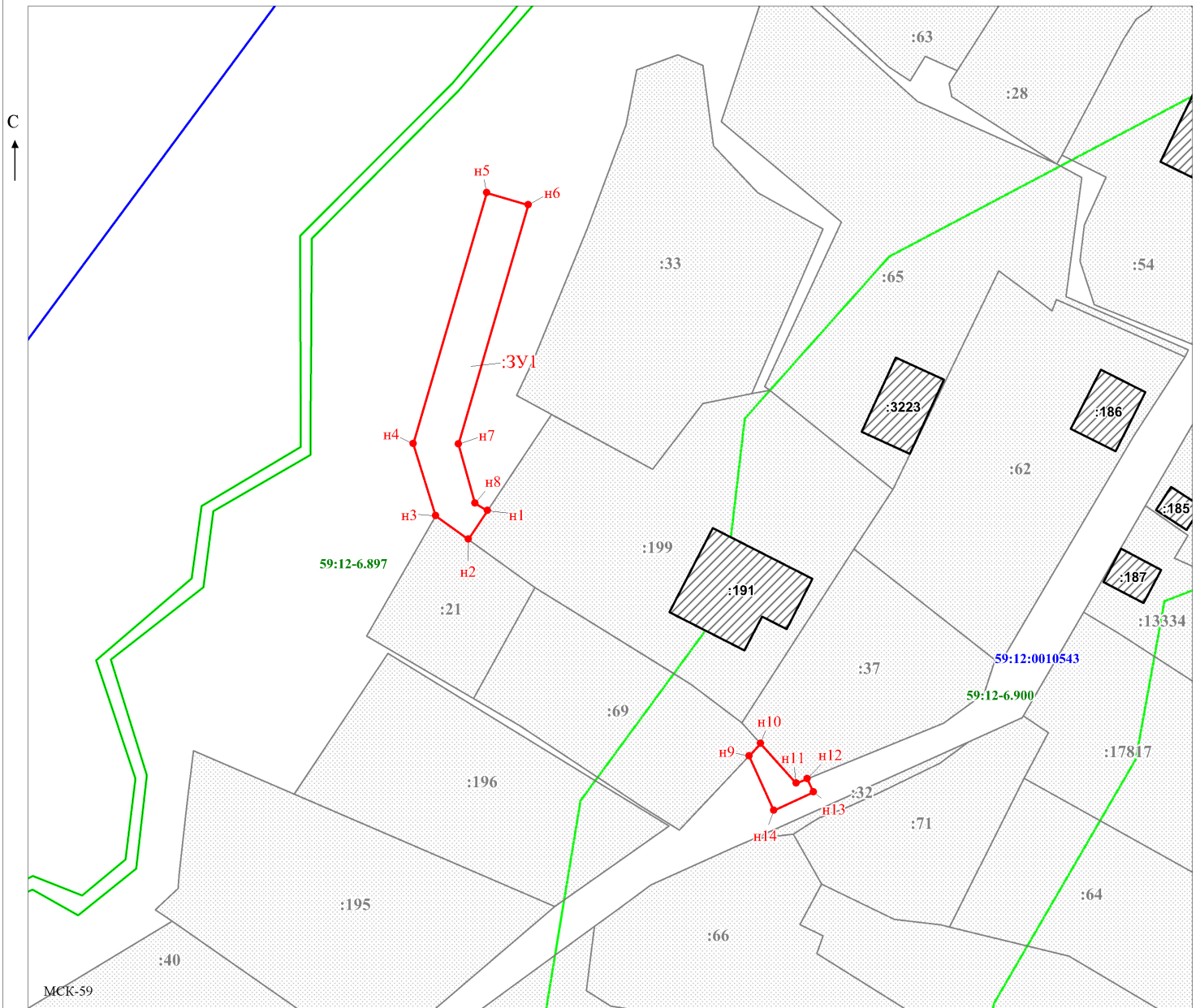
От точки н12 до точки н1 - земли общего пользования

## Условные обозначения:

-  - предполагаемый участок земель, на которых планируется размещение объекта
-  - границы и номер земельного участка, сведения о которых внесены в ЕГРН
-  - границы и номер объекта капитального строительства, сведения о которых внесены в ЕГРН
-  - граница кадастрового квартала
-  - обозначение запрашиваемого земельного участка
-  - характерная точка границ земель или части земельного участка
-  - номер кадастрового квартала
-  - зоны с особыми условиями использования территории, сведения о которых внесены в ЕГРН

## Каталог координат, м

№ точки границы	X	Y
н1	378470.45	1283747.47
н2	378467.16	1283745.29
н3	378469.86	1283741.50
н4	378478.16	1283738.93
н5	378507.08	1283747.38
н6	378505.68	1283752.18
н7	378478.14	1283744.13
н8	378471.33	1283746.05
н1	378470.45	1283747.47
н9	378442.19	1283777.61
н10	378443.60	1283778.94
н11	378439.05	1283783.04
н12	378439.57	1283784.31
н13	378438.01	1283785.02
н14	378435.93	1283780.48
н9	378442.19	1283777.61



Масштаб 1:500

Заявитель: \_\_\_\_\_ /Егошина И.В.  
(подпись, расшифровка подписи)

МП  
(для юридических лиц  
и индивидуальных предпринимателей)